











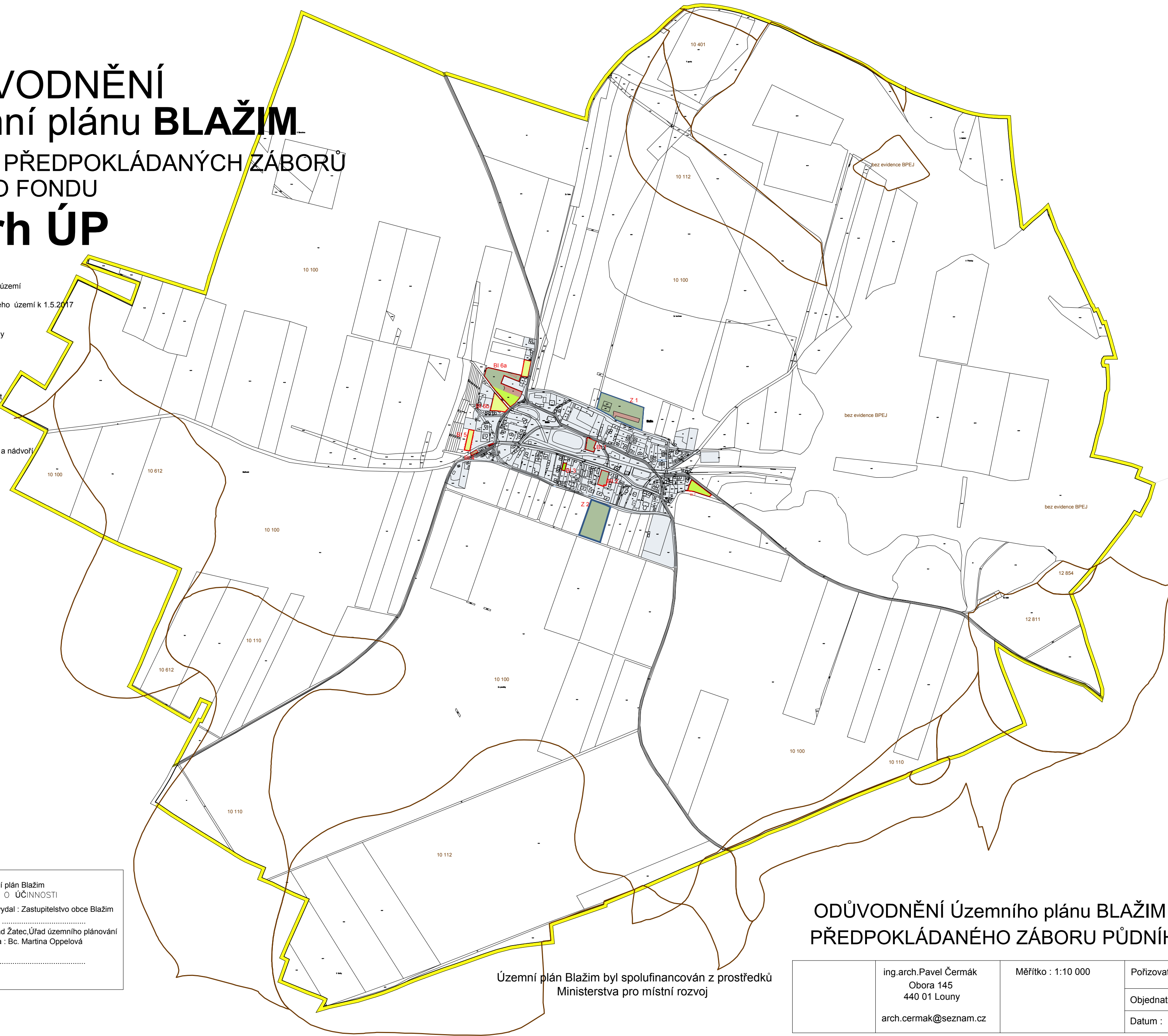
# ODŮVODNĚNÍ Územní plánu **BLAŽIM**

## VÝKRES PŘEDPOKLÁDANÝCH ZÁBORŮ PŮDNÍHO FONDU

# Návrh ÚP

### LEGENDA

-  hranice řešeného území
-  hranice zastavěného území k 1.5.2017
- ZÁKLADNÍ ČLENĚNÍ**
-  zastavitelné plochy
-  plochy přestavby
- DRUH POZEMKŮ**
-  orná půda
-  trvalý travní porost
-  zahrada
-  ostatní plocha
-  zastavěná plocha a nádvoří
-  hranice BPEJ



Územní plán Blažim  
ZÁZNAM O ÚČINNOSTI  
Správní orgán, který ÚP vydal : Zastupitelstvo obce Blažim  
Datum nabytí účinnosti : .....  
Pořizovatel : Městský úřad Žatec, Úřad územního plánování  
Odpovědná úřední osoba : Bc. Martina Ooppelová  
Podpis a razítko : .....

Územní plán Blažim byl spolufinancován z prostředků  
Ministerstva pro místní rozvoj

## ODŮVODNĚNÍ Územního plánu **BLAŽIM** - VÝKRES PŘEDPOKLÁDANÉHO ZÁBORU PŮDNÍHO FONDU

ing.arch.Pavel Čermák Obora 145 440 01 Louny arch.cermak@seznam.cz	Měřítko : 1:10 000	Pořizovatel : MÚ Žatec	výkres : II.3
		Objednatel : Obec Blažim	
Datum : únor 2020			

