










## LEGENDA







### ÚZEMNÍ PLÁN BLAŽIM

-  hranice řešeného území
-  zastavěné území
-  plochy změn v území
-  vyhlídkový bod



### LIMITY VYUŽITÍ ÚZEMÍ

-  chráněné ložiskové území
-  ložisko nerostných surovin
-  poddolované území
-  pásmo hygienické ochrany vodního zdroje
-  ochranné pásmo leteckého provozu



### ÚZEMNÍ SYSTÉM EKOLOGICKÉ STABILITY

-  regionální biocentrum zpřesněné ÚP obcí
-  osa regionálního biokoridoru dle ZÚR
-  lokální ÚSES dle ÚP obcí
-  lokální ÚSES dle ÚP Blazim
-  návaznost ÚSES Blazim
-  navazující území bez územního plánu

### DOPRAVNÍ SYSTÉM

-  silnice II. a III. třídy
-  návaznost na ÚP Blazim

### TECHNICKÁ INFRASTRUKTURA

-  vrchní vedení VN a VVN elektro
-  radioreléové trasy

ODŮVODNĚNÍ  
 Územní plánu **BLAŽIM**  
 ŠIRŠÍ VZTAHY 1 : 50 000